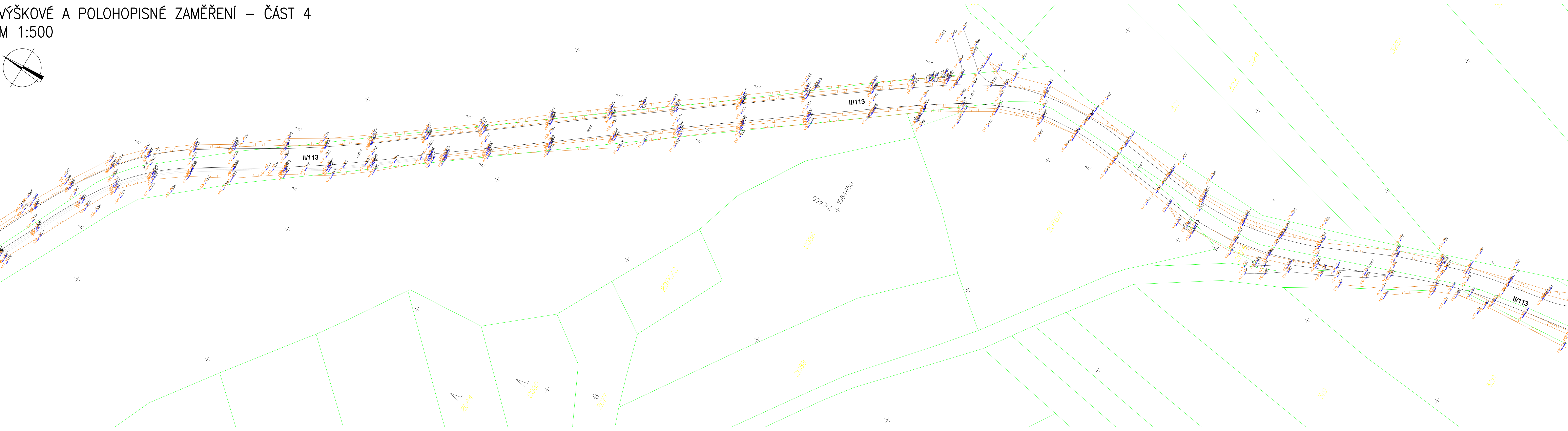
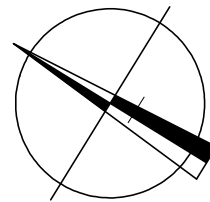



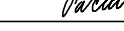
VÝŠKOVÉ A POLOHOVISNÉ ZAMĚŘENÍ – ČÁST 4
M 1:500



OBJEDNATEL	KRAJSKÁ SPRÁVA A ÚDRŽBA SILNIC STŘEDOČESKÉHO KRAJE PŘÍSPĚVKOVÁ ORGANIZACE ZBOROVSKÁ 11, 150 21 PRAHA 5	
ZÁSTUPCE OBJEDNATELE	STANISLAV POHUNEK	

OZN. ZMĚNY	POPIS ZMĚNY	DATUM	PODPIS

ZHOTOVITEL	GEOLINE, spol. s r.o. NA KRIVCE 1374/96, 102 00 PRAHA 10 - MICHLE TEL: 222 360 920, info@geoline.cz, www.geoline.cz	 GEOLINE, spol. s r.o. NA KRIVCE 1374/96 102 00 PRAHA 10 - MICHLE TEL: 222 360 290 info@geoline.cz www.geoline.cz
ZAKÁZKOVÉ ČÍSLO	5/2019	
ZODP. ZÁSTUPCE	ING. MILAN HALABURT	
VYPRACOVAL	ING. FILIP ŠPAČEK	
ZAMĚŘIL	TOMÁŠ SOUKUP	

GENERÁLNÍ PROJEKTANT		IM-PROJEKT, INŽENÝRSKÉ A MOSTNÍ KONSTRUKCE, s.r.o. OHRÁZENICKÁ 169, 530 09 PARDUBICE TEL: 533 446 080-2, im-projekt@im-projekt.cz, www.im-projekt.cz		 IM-PROJEKT, INŽENÝRSKÉ A MOSTNÍ KONSTRUKCE, s.r.o. OHRÁZENICKÁ 169, 530 09 PARDUBICE TEL: 533 446 080-2 FAX: 533 446 089 im-projekt@im-projekt.cz www.im-projekt.cz	
HLAVNÍ INŽENÝR PROJEKTU		ING. TOMÁŠ PÁTEČEK 			
KRAJ: STŘEDOČESKÝ		ORP: VLAŠIM	KATASTR: BÍLKOVICE / RADOŠOVICE		
STAVBA:		II/113 BÍLKOVICE, MOST EV.Č.113-015			
ČÁST :		GEODETICKÝ PODKLAD		FORMÁT	6 x A4
PŘÍLOHA:		VÝŠKOVÉ A POLOHOPISNÉ ZAMĚŘENÍ - ČÁST 4		DATUM	ZÁŘÍ 2022
				STUPEŇ	PDPS
				ČÍSLO ZAK.	2018656
				MĚŘÍTKO	1:500
				ČÍSLO PŘÍLOHY:	E.5.1.2.04
				ČÍSLO PARÉ:	

Documentaci lze užívat pouze ve smyslu příslušné smlouvy o dílo, výjimec či jeho část může být kopírován nebo jejím způsobem rozšiřován pouze po předchozím souhlasu IM-Projekt, inženýrské a mostní konstrukce, s.r.o.

Documentaci lze užívat pouze ve smyslu příslušné smlouvy o dílo, výkres či jeho část může být kopírován nebo jiným způsobem rozšiřován pouze po předchozím souhlasu IM-Projekt, inženýrské a mostní konstrukce, s.r.o.